



**КОМИТЕТ ИМУЩЕСТВЕННЫХ ОТНОШЕНИЙ
АДМИНИСТРАЦИИ ПЕРМСКОГО МУНИЦИПАЛЬНОГО РАЙОНА**

РЕШЕНИЕ

о размещении объектов № 773

Пермский край
Пермский район

08.10.2020

Комитет имущественных отношений администрации Пермского муниципального района разрешает Акционерному обществу «Газпром газораспределение Пермь» (ИНН 5902183841, ОГРН 1025900512670, почтовый адрес: 614000, г. Пермь, ул. Петропавловская, 43)

размещение объекта «газопровод давлением до 0,6 Мпа, для размещения которого не требуется разрешение на строительство»


на землях государственная собственность на которые не разграничена

на срок 1 год с 08.10.2020 г. по 07.10.2021 г.

Местоположение: Пермский край, Пермский район, д. Кичаново, ул. Весенняя, к дому 3а

Приложение: схема предполагаемых к использованию земель или части земельного участка.

Председатель комитета
имущественных отношений
администрации Пермского
муниципального района


(подпись, печать)

Г.В. Мюресов

Схема предполагаемых к использованию земель или части земельного участка

Объект: Газопровод давлением до 0,6 Мпа включительно, для размещения которого не требуется разрешения на строительство

Каталог координат, м

Местоположение: расположенным рядом с домом, по адресу:
Пермский край, Пермский р-н, д. Кичаново, ул. Весенняя, к дому 3а

Площадь земель или части земельного участка, кв.м.: 2312

Категория земель: земли населенных пунктов






Вид разрешенного использования: -

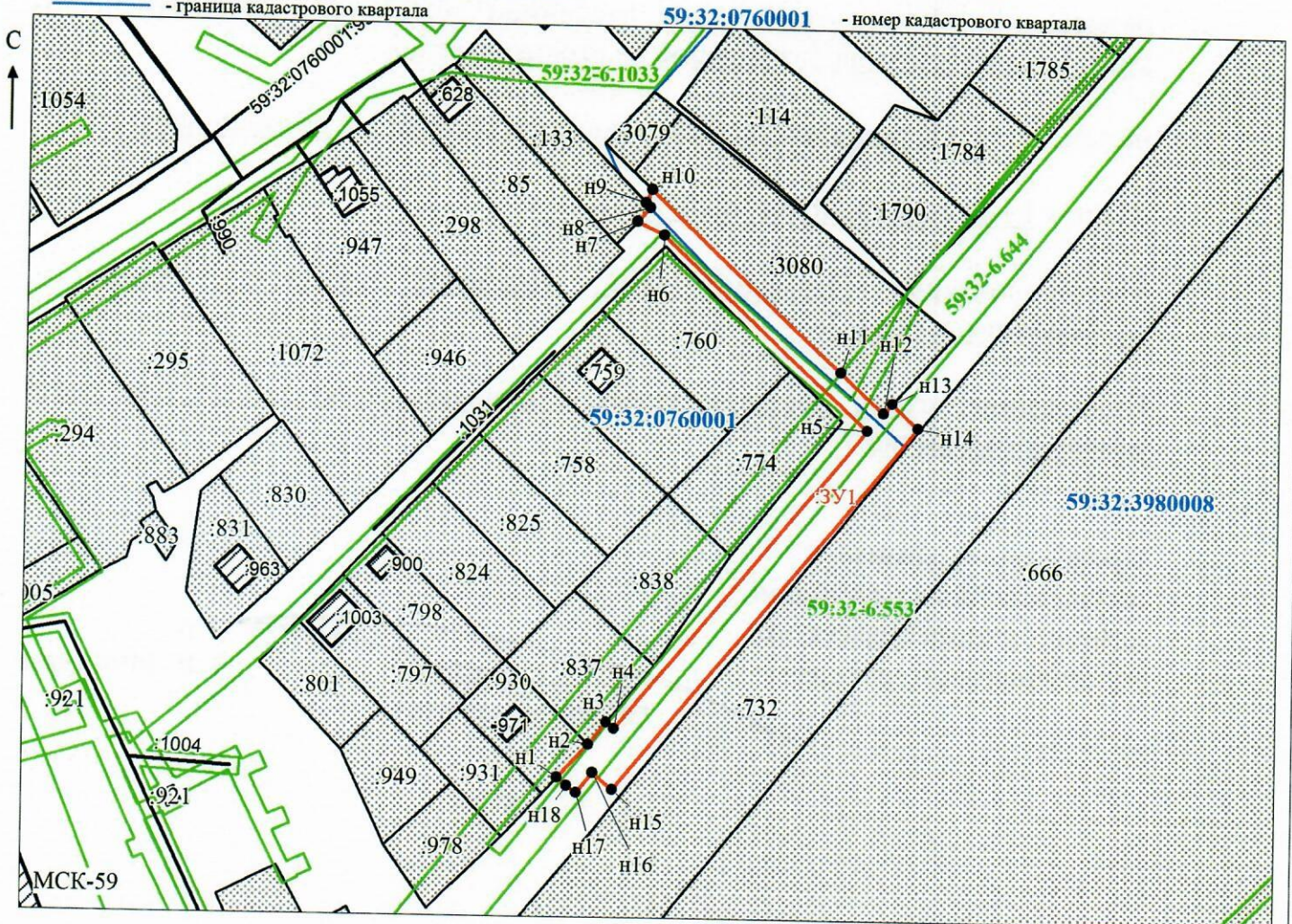
Описание границ смежных землепользователей:

- От точки н1 до точки н2 - земельный участок с кадастровым номером 59:32:0760001:930
- От точки н2 до точки н3 - земельный участок с кадастровым номером 59:32:0760001:837
- От точки н3 до точки н7 - земли общего пользования
- От точки н7 до точки н9 - земельный участок с кадастровым номером 59:32:0760001:133
- От точки н9 до точки н10 - земли общего пользования
- От точки н10 до точки н13 - земельный участок с кадастровым номером 59:32:3980008:3080
- От точки н13 до точки н1 - земли общего пользования

№ точки границы	X	Y
н1	506660.96	2216969.61
н2	506670.75	2216978.71
н3	506677.35	2216984.03
н4	506675.50	2216986.27
н5	506764.81	2217059.75
н6	506821.96	2216998.99
н7	506825.84	2216991.04
н8	506829.88	2216994.77
н9	506831.33	2216993.37
н10	506835.19	2216995.25
н11	506782.21	2217051.56
н12	506770.10	2217064.44
н13	506773.06	2217067.04
н14	506765.77	2217074.79
н15	506657.66	2216985.92
н16	506662.47	2216980.08
н17	506656.52	2216975.27
н18	506658.62	2216972.37

Условные обозначения:

-  - предполагаемый участок земель, на которых планируется размещение объекта
-  - границы и номер земельного участка, сведения о которых внесены в ЕГРН
-  - границы и номер объекта капитального строительства, сведения о которых внесены в ЕГРН
-  - граница кадастрового квартала
-  - зоны с особыми условиями использования территории, сведения о которых внесены в ЕГРН
-  - обозначение запрашиваемого земельного участка
-  н1 - характеристическая точка границ земель или части земельного участка
-  - номер кадастрового квартала



Масштаб 1: 2000

Заявитель: _____ / Егошина И.В.
МП (подпись, расшифровка подписи)

(для юридических лиц
и индивидуальных предпринимателей)